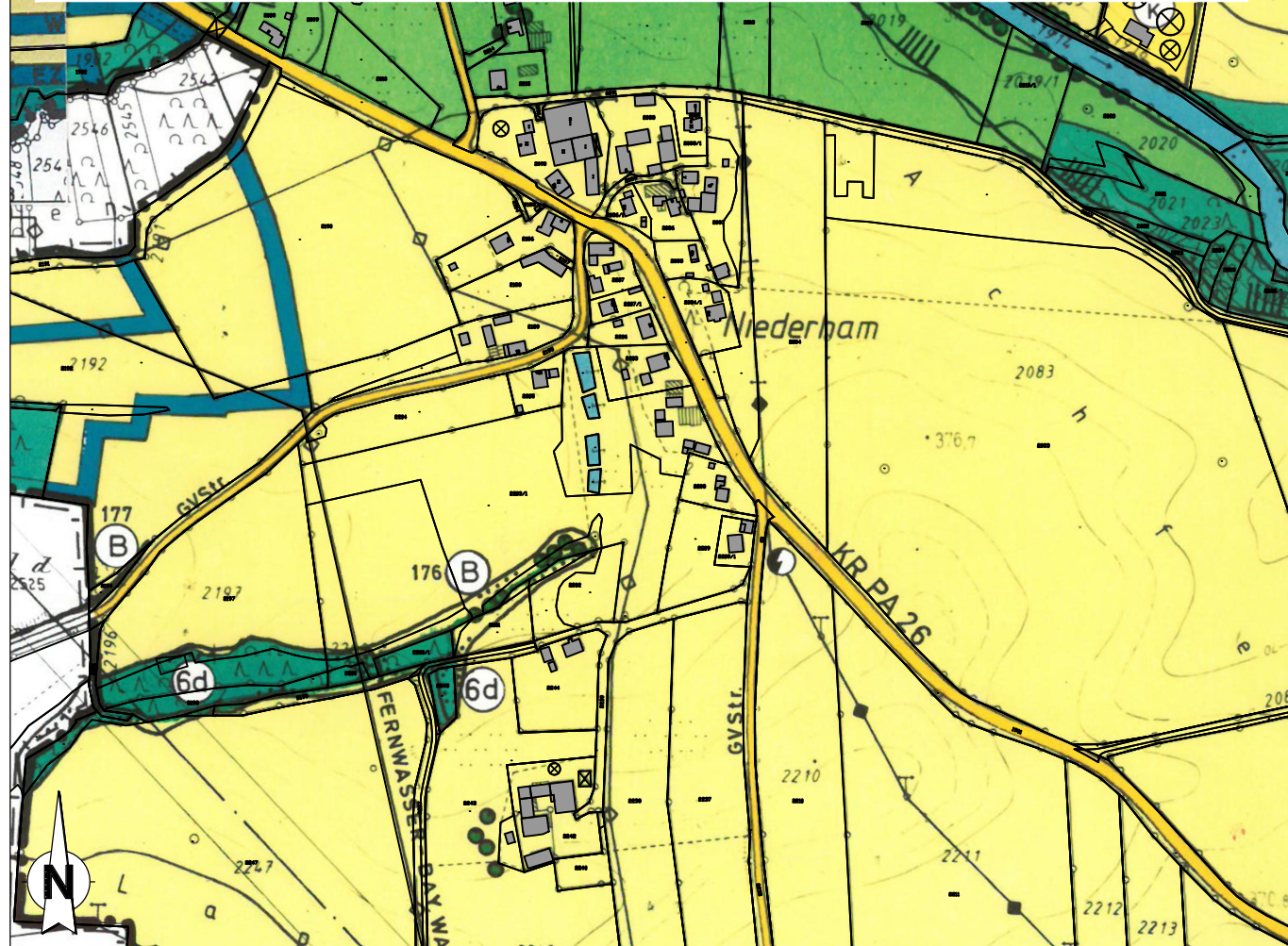
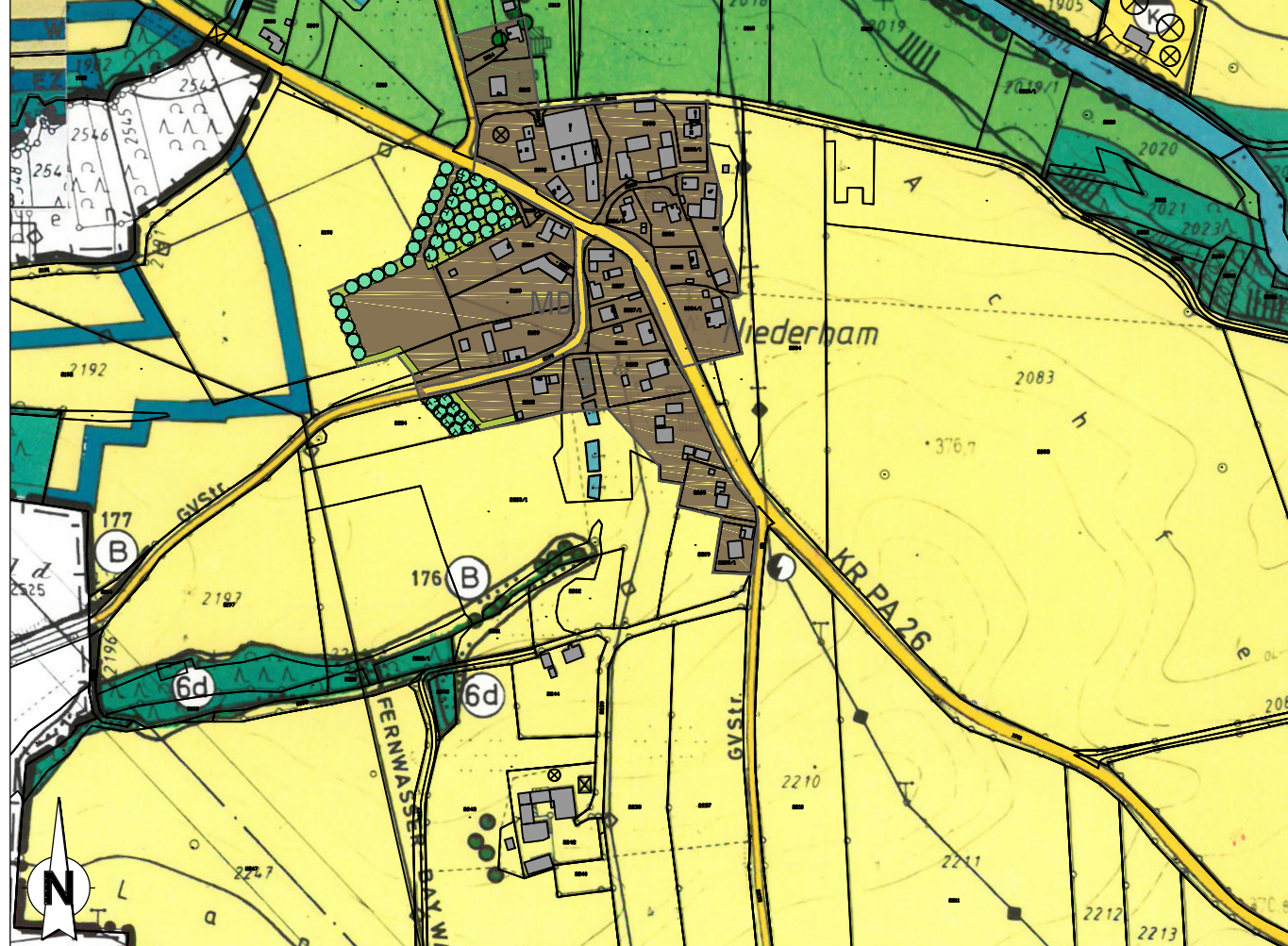


AUSZUG AUS DEM RECHTSKRÄFTIGEN FLÄCHENNUTZUNGSPLAN



ÄNDERUNG DURCH DECKBLATT NR. 18



VERFAHRENSVERMERKE

- Der Gemeinderat hat in der Sitzung vom 02.08.2018 die Änderung des Flächennutzungsplans beschlossen. Der Aufstellungsbeschluss wurde am 10.10.2018 ortsüblich bekanntgemacht.
- Die frühzeitige Öffentlichkeitsbeteiligung gemäß § 3 Abs. 1 BauGB mit öffentlicher Darlegung und Anhörung für den Vorentwurf des Flächennutzungsplans in der Fassung vom 06.09.2018 hat in der Zeit vom 19.10.2018 bis 19.11.2018 stattgefunden.
- Die frühzeitige Beteiligung der Behörden und sonstigen Träger öffentlicher Belange gemäß § 4 Abs. 1 BauGB für den Vorentwurf des Flächennutzungsplans in der Fassung vom 06.09.2018 hat in der Zeit vom 10.10.2018 bis 19.11.2018 stattgefunden.
- Zu dem Entwurf des Flächennutzungsplans in der Fassung vom 06.12.2018 wurden die Behörden und sonstigen Träger öffentlicher Belange mit der Begründung gemäß § 4 Abs. 2 BauGB in der Zeit vom 18.12.2018 bis 17.01.2019 beteiligt.
- Der Entwurf des Flächennutzungsplans in der Fassung vom 06.12.2018 wurde mit der Begründung gemäß § 3 Abs. 2 BauGB in der Zeit vom 18.12.2018 bis 17.01.2019 öffentlich ausgelegt.
- Die Gemeinde Aicha vorm Wald hat mit Beschluss des Gemeinderates vom 24.01.2019 den Flächennutzungsplan in der Fassung vom 24.01.2019 festgestellt.

Aicha vorm Wald, den

Georg Hatzesberger (1. Bürgermeister) (Siegel)

- Das Landratsamt Passau hat den Flächennutzungsplan mit Bescheid vom AZ gemäß § 6 BauGB genehmigt.

(Siegel Genehmigungsbehörde)

- Ausgefertigt

Aicha vorm Wald, den

Georg Hatzesberger (1. Bürgermeister) (Siegel)

- Die Erteilung der Genehmigung des Flächennutzungsplans wurde am gemäß § 6 Abs. 5 BauGB ortsüblich bekannt gemacht. Der Flächennutzungsplan ist damit wirksam.

Aicha vorm Wald, den

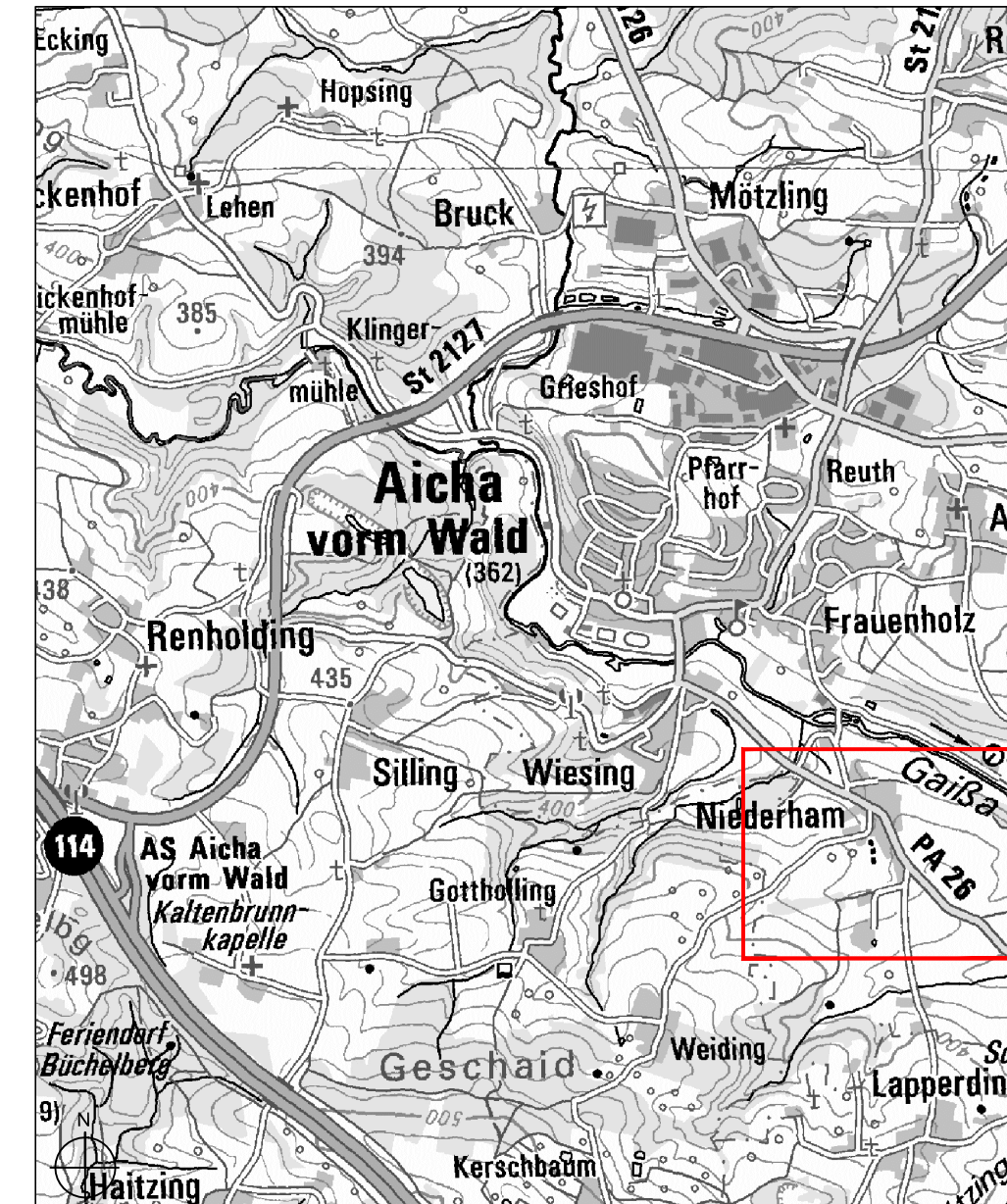
Georg Hatzesberger (1. Bürgermeister) (Siegel)

FLÄCHENNUTZUNGSPLAN GEMEINDE AICHA VORM WALD DECKBLATT NR. 18

GEMEINDE AICHA VORM WALD
LKRS. PASSAU
NIEDERBAYERN

ENDAUSFERTIGUNG VOM 24.01.2019
ENTWURF VOM 06.12.2018
VORENTWURF VOM 06.09.2018

ÜBERSICHT
M 1:10.000



PLANINHALT

ENTWURF

PLANUNG

PROJ-NR.	472
PLAN-NR.	1102
MÄßSTAB	1:5.000
DATUM	24.01.2019

PLANUNG
maier + maier architekten
schillerstraße 29
94474 vilshofen
TEL. 08541/96410 FAX 964110
MAIL: info@arch-maier.de

Unterschrift, Stempel

SO+ ANDREAS ORTNER
LANDSCHAFTSARCHITEKT
VORSTADT 25
94486 OSTERHOFEN